

**ПАСПОРТ ДОСТУПНОСТИ  
ОБЪЕКТА СОЦИАЛЬНОЙ ИНФРАСТРУКТУРЫ**

N 61

02 12 2019.

1. Общие сведения об объекте

- 1.1. Вид (наименование) объекта Муниципальное казённое дошкольное образовательное учреждение города Новосибирска «Детский сад № 275 комбинированного вида «Миша» (МКДОУ д/с № 275 «Миша»)
- 1.2. Полный почтовый адрес объекта 630066 г. Новосибирск, ул. Комсомольская, 17, телефон / факс 8 (383) 317-18-33, e-mail: ds\_275\_nsk@nios.ru
- 1.3. Сведения о размещении объекта:  
отдельно стоящее здание 2 этажей, 3935,3 м<sup>2</sup>, наличие прилегающего земельного участка 0,8 га
- 1.4. Год постройки здания 1979, последнего капитального ремонта \_\_\_\_\_
- 1.5. Дата предстоящих плановых ремонтных работ: текущего 2020, капитального \_\_\_\_\_

Сведения об организации, расположенной на объекте

- 1.6. Название организации (учреждения) (полное юридическое наименование - согласно Уставу, краткое наименование) Муниципальное казённое дошкольное образовательное учреждение города Новосибирска «Детский сад № 275 комбинированного вида «Миша» (МКДОУ д/с № 275 «Миша»)
- 1.7. Юридический адрес организации (учреждения), телефон, e-mail 630066 г. Новосибирск, ул. Комсомольская, 17, телефон / факс 8 (383) 317-18-33, e-mail: ds\_275\_nsk@nios.ru
- 1.8. Основание для пользования объектом (оперативное управление, аренда, собственность) оперативное управление
- 1.9. Вышестоящая организация (наименование) Департамент образования мэрии города Новосибирска
- 1.10. Адрес вышестоящей организации, другие координаты (полный почтовый адрес, телефон, e-mail) 630099, г. Новосибирск, Красный проспект, 34, т 8 (383) 227-45-00, e-mail: uo@admnsk.ru

2. Характеристика деятельности организации на объекте (по обслуживанию населения)

- 2.1. Сфера деятельности: дошкольное образование
- 2.2. Категории обслуживаемого населения по возрасту: дети
- 2.5. Виды услуг образовательные,
- 2.6. Форма оказания услуг: на объекте
- 2.7. Плановая мощность: посещаемость (количество обслуживаемых в день) 405 чел., вместимость 240 чел.

3. Состояние доступности объекта








- 3.1. Путь следования к объекту пассажирским транспортом (описать маршрут движения с использованием пассажирского транспорта) остановка "ул. Комсомольская"; авт. № 9, 12, 29, 43, 49, 88, 96, 226, 227, трол. № 29, 29к, марш. такси № 29, 29а, 32, 365;  
наличие адаптированного пассажирского транспорта к объекту нет.
- 3.2. Путь к объекту от ближайшей остановки пассажирского транспорта:
  - 3.2.1. Расстояние до объекта от остановки транспорта 160 метров
  - 3.2.2. Время движения (пешком) 3 минуты
  - 3.2.3. Наличие выделенного от проезжей части пешеходного пути да (тротуар)
  - 3.2.4. Перекрестки: нерегулируемые; регулируемые, со звуковой сигнализацией, таймером; нет
  - 3.2.5. Информация на пути следования к объекту: акустическая, тактильная, визуальная; нет
  - 3.2.6. Перепады высоты на пути (съезды с тротуара): есть, нет (описать)  
Их обустройство для инвалидов на коляске: да, нет (описать) стандартные тротуарные съезды.








### 3.3 Организация доступности объекта для инвалидов – форма обслуживания

№№ п/п	Категория инвалидов (вид нарушения)	Вариант организации доступности объекта (формы обслуживания)*
1.	<b>Все категории инвалидов и МГН</b>	
	<i>в том числе инвалиды:</i>	
2	передвигающиеся на креслах-колясках	ВНД
3	с нарушениями опорно-двигательного аппарата	ДЧ
4	с нарушениями зрения	ВНД
5	с нарушениями слуха	ДУ
6	с нарушениями умственного развития	ДУ

\* - указывается один из вариантов: «А», «Б», «ДУ», «ВНД»

### 3.4 Состояние доступности основных структурно-функциональных зон

№№ п/п	Основные структурно- функциональные зоны	Состояние доступности, в том числе для основных категорий инвалидов**	Приложение	
			№ на плане	фото
1	Территория, прилегающая к зданию (участок)	ДЧ-И (К, О, С)	01	
2	Вход (входы) в здание	ВНД	02, 03, 04, 05	  
3	Путь (пути) движения внутри здания (в т.ч. пути эвакуации)	ВНД	06, 07, 08	  

4	Зона целевого назначения здания (целевого посещения объекта)	ДП-В	09	
5	Санитарно-гигиенические помещения	ВНД	10	 
6	Система информации и связи (на всех зонах)	ДУ	04, 06	   

\*\* Указывается: ДП-В - доступно полностью всем; ДП-И (К, О, С, Г, У) – доступно полностью избирательно (указать категории инвалидов); ДЧ-В - доступно частично всем; ДЧ-И (К, О, С, Г, У) – доступно частично избирательно (указать категории инвалидов); ДУ - доступно условно, ВНД - недоступно

### 3.5. ИТОГОВОЕ ЗАКЛЮЧЕНИЕ о состоянии доступности объекта социальной инфраструктуры:

ДУ

#### 4. Управленческое решение:

##### 4.1. Рекомендации по адаптации основных структурных элементов объекта:

N п/п	Основные структурно-функциональные зоны	Рекомендации по адаптации объекта (вид работы) <***>			
		не нуждается (доступ обеспечен)	ремонт (текущий, капитальный); оснащение оборудованием	индивидуальное решение с техническими средствами реабилитации	технические решения невозможны организация альтернативной формы обслуживания
1	2	3	4	5	6
1.	Территория, прилегающая к зданию		Приобретение технических		

	(участок)	<p>средств адаптации:</p> <ul style="list-style-type: none"> <li>- Указатели пути движения</li> <li>- Материалы для разметки стоянки (парковки) транспортных средств инвалидов (дорожный знак, трафарет, краска)</li> <li>Дорожная подсветка (фонари, кабель)</li> </ul> <p>Ремонт:</p> <ul style="list-style-type: none"> <li>- Оборудование стоянки для инвалидов;</li> <li>- установка указателей пути движения</li> <li>- создание рельефных (тактильных) полос перед опасным участком (лестничным маршем, поворотом и выходом в здание)</li> <li>- установка подсветки пути движения на высоте 0,4 м.</li> </ul>		
2.	Вход (входы) в здание	<ul style="list-style-type: none"> <li>- Заменить дверной блок (2 двери) с расширением дверного проёма.</li> <li>- установить нескользкое покрытие</li> <li>- установить рельефную тактильную полосу</li> <li>- контрастно окрасить</li> </ul>		

			ступеньки		
3.	Путь (пути) движения внутри здания, включая пути эвакуации				Адаптации не подлежат. В качестве временной меры необходимо обучение персонала оказанию ситуационной помощи маломобильным категориям граждан.
4.	Зона целевого назначения (целевого объекта)	целевого здания посещения	Нет необходимости		
5.	Санитарно-гигиенические помещения		<ul style="list-style-type: none"> <li>- заменить дверь с расширением дверного проёма,</li> <li>- установить опорные поручни</li> <li>- установить кнопку вызова персонала;</li> <li>- Демонтировать перегородку между унитазом и умывальником.</li> </ul>		
6.	Система информации и связи (на всех зонах)		<p>Приобретение технических средств адаптации:</p> <ul style="list-style-type: none"> <li>- тактильная информационная мнемосхема,</li> <li>- Знаки, выкошенные рельефно-точечным шрифтом «Брайля».</li> <li>- индукционная петля,</li> <li>- указатели, пиктограммы</li> </ul> <p>Ремонт:</p> <ul style="list-style-type: none"> <li>- установить таблички выполненные</li> </ul>		

			шрифтом Брайля с информацией о предоставлении услуги, в том числе об идентификации кабинетов; - справа по ходу движения на удалении 3-5 м от входа установить информационную мнемосхему (тактильную схему движения): - установить индукционную петлю, - установить указатели, пиктограммы.		
7.	Пути движения к объекту (от остановки транспорта)		Приобретение технических средств адаптации: информационный указатель. установить информационный указатель, в том числе тактильный, выполненный шрифтом Брайля.		

<\*\*\*> Указываются конкретные рекомендации по каждой структурно-функциональной зоне.

4.2. Период проведения работ 2019 – 2030 г. По мере выделения финансовых средств, в рамках исполнения Федеральной программы «Доступная среда».

4.3. Ожидаемый результат (по состоянию доступности) после выполнения работ по адаптации объекта ДП-В

4.4. Для принятия решения

- требуется согласование общественной организации инвалидов
- имеется заключение уполномоченной организации о состоянии доступности объекта социальной, транспортной и инженерной инфраструктуры

(Анкета обследования доступности для инвалидов и других маломобильных групп населения от 30.11.2019 г. составлена Кировской Местной Организацией Всероссийского Общества Инвалидов –

Уполномоченным органом Центра Экспертизы и Сертификации Всероссийского Общества Инвалидов «Мир доступный для всех» в соответствии с СП 59.13330.2012, на основании которой МКОУ д/с 275 «Миша» разработан «План адаптации для инвалидов и других маломобильных групп населения на 2019 – 2030 г.»

5. Паспорт сформирован на основании:

Анкеты обследования объекта: № 57/2019, дата «30» ноября 2019 г.

Руководитель рабочей группы И.В. Заверушечев МКОУ д/с 275  
(Должность, подпись, Ф.И.О.)

Вениф Р. Мелик С. И.

Согласовано

Представитель общественной организации инвалидов

Председатель ОО «КМОВС» Кашков Э.Т. Колеф  
(Должность, подпись, Ф.И.О.)

